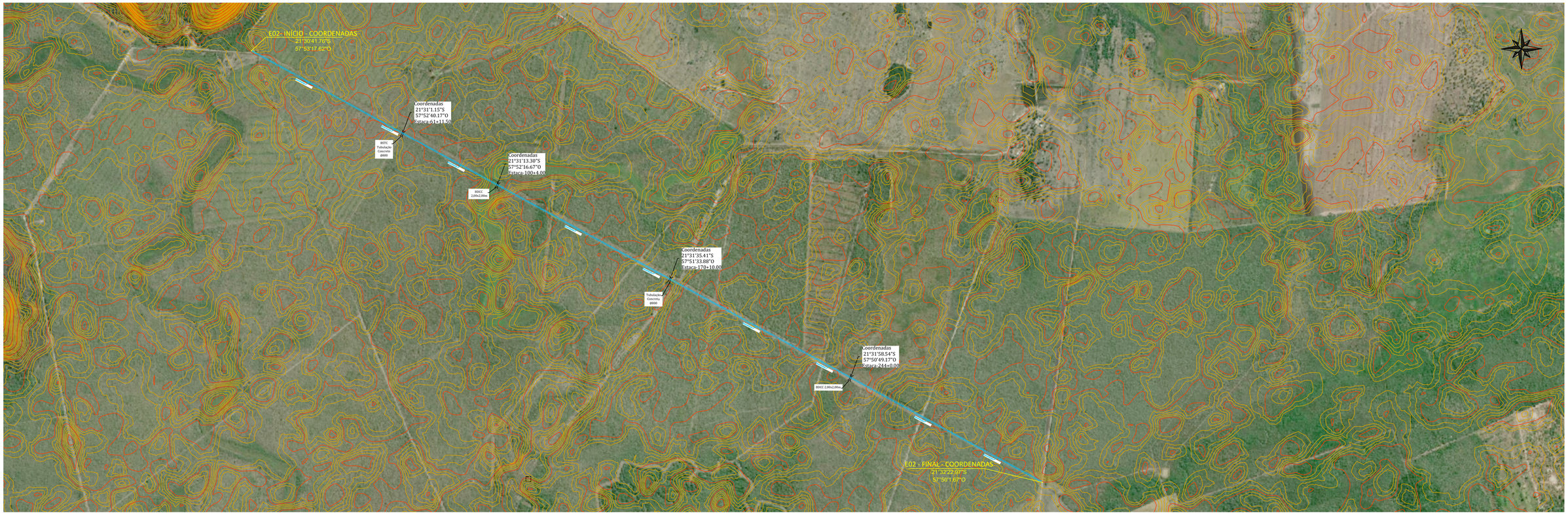

PROJETO GEOMÉTRICO
1:10.000

ESTRADA VICINAL – SEÇÃO TIPO COM TUBULAÇÃO DE CONCRETO

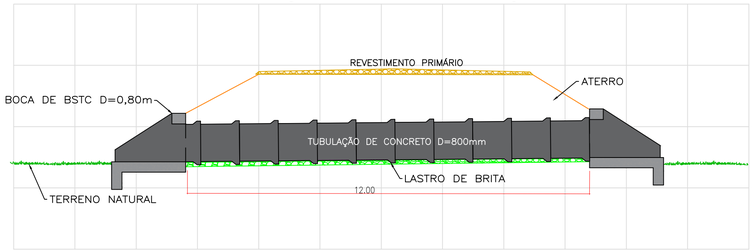

SEÇÃO TIPO DE REVESTIMENTO PRIMÁRIO
SEM ESCALA

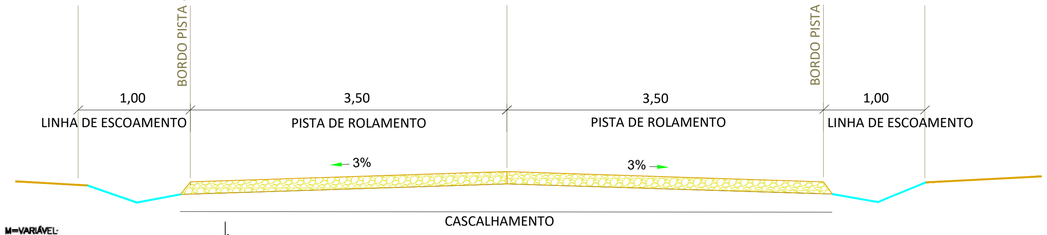

ESTRUTURA DO REVESTIMENTO
CORTE AA
SEM ESCALA

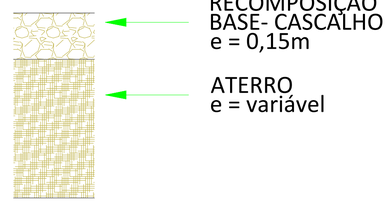

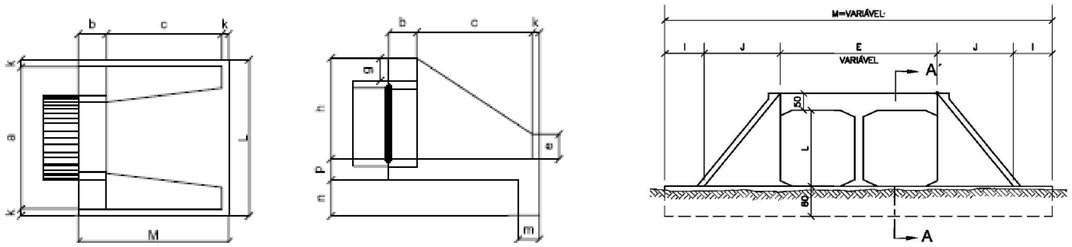

DETALHE BSTC E BDCC
sem escala

NOTAS TÉCNICAS:

1- AS ESCAVAÇÕES PREVISTAS DESTINAM-SE PRINCIPALMENTE A ADEQUAÇÃO DAS PLATAFORMAS EXISTENTES.

2- O REVESTIMENTO PRIMÁRIO DAS PISTAS SERÁ EFETUADO ATRAVÉS DA COMPACTAÇÃO DE CASCALHO, COM GRANULOMETRIA APROPRIADO E EXTRAÍDO DE JAZIDAS EXISTENTES NAS PROPRIEDADES PRÓXIMAS DOS TRECHOS.

3 - O OBJETIVO FINAL É DEIXAR ESTRADAS COM LARGURA MÉDIA DE PLATAFORMA CONFORME DETALHE DE PROJETO, SENDO 7,00 METROS DE PISTA DE ROLAMENTO E MAIS 1,00 M CADA LADO DE SARJETA PARA ESCOAMENTO DAS ÁGUAS PLUVIAIS.

4 - PARA MEDIÇÃO DOS SERVIÇOS SERÁ UTILIZADO SERVIÇO DE TOPOGRAFIA, COM LOCAÇÃO E FOTOS GEORREFENCIADAS, A CADA 50,00M, PELA EMPRESA E ENTREGUES A FISCALIZAÇÃO MUNICIPAL COMPROVANDO O SERVIÇO.

NOTAS:

LEGENDA

Vala Lateral Rasa

Obs: O Item BDCC 2,00 x2,00m deve ser executado conforme padrões do DNIT - ÁLBUM DE PROJETOS-TIPO DE DISPOSITIVOS DE DRENAGEM - Publicação IPR - 736 - 2018

APROVAÇÃO:

PREFEITURA MUNICIPAL DE PORTO MURTINHO
SETOR DE APROVAÇÃO DE PROJETOS
PROJETO APROVADO
ANALISTA:
PAULO HENRIQUE DOMINGUES CAPRIATA:04982262128
Assinado de forma digital por PAULO HENRIQUE DOMINGUES CAPRIATA:04982262128
Dados: 2026.09.22 08:42:29 -04'00'

PREFEITURA MUNICIPAL DE PORTO MURTINHO

OBRA
INFRAESTRUTURA RURAL - RECOMPOSIÇÃO DE REVESTIMENTO PRIMÁRIO

LOCAL
EXECUÇÃO DE OBRAS E SERVIÇOS DE ENGENHARIA PARA ESTRADAS VICINAIS - MUNICÍPIO DE PORTO MURTINHO - MS

EXTENSÃO:
15.190,97 m

RESPONSÁVEL TÉCNICO P/PROJETO
FÁBIO MARQUES RIBEIRO
CREA: 15276/MS-D
Fábio Marques Ribeiro
Assinado de forma digital por Fábio Marques Ribeiro
Dados: 2026.03.24 08:24:19 -04'00'

PREFEITO
NELSON CINTRA RIBEIRO
CNPJ:03.107.539/0001-32
NELSON CINTRA RIBEIRO:09968962953
Assinado de forma digital por NELSON CINTRA RIBEIRO:09968962953
Dados: 2026.09.22 08:23:27 -04'00'

TÍTULO
PROJETO GEOMÉTRICO REVESTIMENTO PRIMÁRIO - ESTRADA 02

FOLHA
05 /33

ESCALA: INDICADA
DATA: FEVEREIRO/2026
CONVÊNIO: 964916/2024
COORDENADAS: 21°32'23.16"S 57°50'1.59"O